Образец по чл. 53, ал. 6 от НСГ

Изготвил: Николай Миховски
/име, фамилия,/ подпис: [signature]
дата: 28.09.18 г.,
№ и дата на удостоверението за упражняване на лесовъдска практика: 8464/03.12.12г.

Одобрил: Директор инж. Пламен Джоханов
име, фамилия,/ подпис: [signature]
дата: 12.11.18 г.,
№ и дата на удостоверението за упражняване на лесовъдска практика: №496/26.03.2012г.

ТЕХНОЛОГИЧЕН ПЛАН № 1

За добив на дървесина от отдел 109 подотдел и
На ТП ~~ДГС~~/ДЛС Борово /*попълва се само за държавни гори*/
Община Батак; Землище Фатиново;
имот с (кадастрален идентификатор/КВС) №....., /*попълва се само за недържавни гори*/

I. Схема за добива на дървесина от насаждението

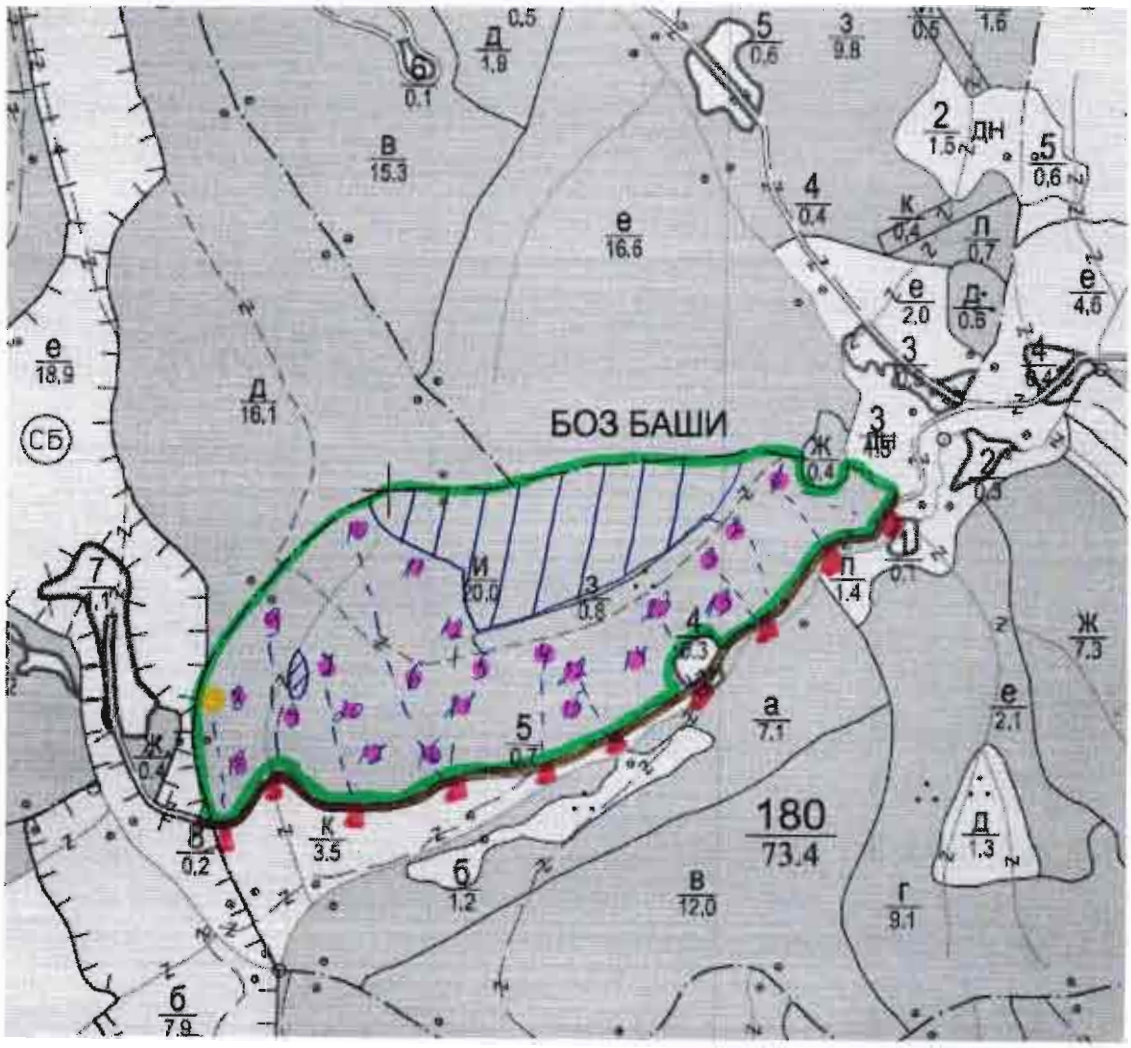

Легенда:

- Прозорци
- Короядно петно

- проектирани коларски вр. извозни пътища
- съществуващи извозни пътища
- съществуващ автомобилен път
- технологична просека
- Насаждение
- проектирани тракторни вр. извозни пътища
- временен склад
- трасе на въжена линия
- проектиран автомобилен път
- Скалисто немаркирана площ

На схемата задължително се нанасят контурите на насаждението/имота, съществуващите и проектирани временни горски пътища, технологичните просеки, просеките за въжени линии, извозни пътища, временни складове както и връзката им със съществуващата автомобилна пътна мрежа.

II. Характеристика на насаждението

1.Вид на сечта ...Групово-постепенна...../ интензивност 20...%
Втори вид сеч ...../ интензивност .....%
2.Площ на подотдела ..20.0...ха Размер на сечището.....12.0..... ха
3. Състав по план/програма...смърч 5 бял бор 5.., действителен.....
5. Запас на 1 ха: с клони....134.....куб.м/ха , без клони ....134.....куб. м/ха.
6. Среден наклон на терена ...28.....градуса.
7. Очакван добив от маркираната дървесина .....563.....лежаща маса, куб.м.

дърв. вид / категория	см	бб				дърв. вид / категория	см	бб					
едра	211	243				дребна	2	1				вър-	
средна	22	18				дърва	23	43				шина	

8.Наличие и характеристика на подраста преди сечта (състав, възраст, средна височина, % на покритие) ..См 10 семенен А-20 0,4 Н 3.0.....
.....
9. Средно извозно разстояние ..100 л.м.;
10. Други характеристики на насаждението (*токовища, сватбовища, надлесни дървета, сервитути, защитени територии, Натура 2000, защитени видове описани в доклада за гори с висока консервационна стойност, мъртва дървесина, вододайни зони, биологично разнообразие и др.)*
.....
ВКС 1.1.4 ВКС 2 ВКС 4.2.3

III. Технологични указания

1. Дървесината в насаждението да се добива при спазване на технологичната схема по т. I
2. Сечта ще се извършва с (моторен трион, ръчно, машини; кастренето на отсечените стъбла се извършва: в сечище, на временен склад) ..Моторен трион, кастренето на отсечените стъбла ще се извършва в сечището.....
3. Извозът от сечището до временните складове ще се осъществява с..Животинска теглителна сила и с трактор.....
на (цели стъбла, дълги/къси секции, сортименти, чипс и др.; с влачене по терена, изцяло натоварени)..дълги и къси секции с влачене по терена.....
.....
4. Проектирани нови горски автомобилни пътища съгласно Наредба 5 за строителството в горските територии без промяна на предназначението им: дължина .....м. широчина .....м.
5. Изграждане и ремонт на временни извозни горски пътища:
5.1 Тракторни – допустимо разстояние между тях .....м (не по-малко от 40 м), дължина .....м, широчина 4 м.
5.2 Коларски - разстояние между тях.....м (не по-малко от 40 м), дължина .....м, широчина ... м
6. Просеки за въжени линии: ..... бр.
допустимо разстояние между просеките ..... м., дължина ..... м., широчина ..... м.
7. Направа на технологични просеки .....бр.
допустимо разстояние между тях .....м., дължина .....м., широчина ..... м.
8. Изграждане на нови временни складове (бр., площ в ха) ...Ще се използват стари вр. складове.....
9. Мерки за опазване на оставащите на корен дървета, подраста, младиняка и почвата .....
10. Начини за почистване на сечището ..Отпада ще се събира на купчини.....
11. Други указания: Да се спазват правилата по охрана на труда и противопожарната безопасност.....
Да се изнасят битовите отпадъци от сечището извън горските територии на определените за това места.
12. Всички операции по подготвителните и основните работи да се извършват съгласно изискванията на Правилника за здравословни и безопасни условия на труд в горите и правилата за противопожарна безопасност в горите.

ЗАПОЗНАТ с технологичния план: .....1...../попълва се след издаването на позволителното за сеч/
Лицето по чл. 108, ал. 2 от ЗГ, на което е издадено позволително за сеч № .....
.....
/ трите имена, подпис, дата - /
№ и дата на удостоверението за упражняване на лесовъдска практика: .....

Образец по чл. 53, ал. 6 от НСГ

Изготвил:.....
Мустафа Мехов
/име, фамилия,/ подпис: .....
дата: 29.04.18 г.,
№ и дата на удостоверението за упражняване на лесовъдска практика: 5891/23.02.12г.

Одобрил:.....
инж. Пламен Дмитрова
име, фамилия,/ подпис: .....
дата: 19.11.2018г.
№ и дата на удостоверението за упражняване на лесовъдска практика: 496/26.03.12г.

ТЕХНОЛОГИЧЕН ПЛАН № ....

За добив на дървесина от отдел 131 подотдел Н
На ТП ДГС/ДЛС Борово /*попълва се само за държавни гори*/
Община Батак; Землище с. Фотиново;
имот с (кадастрален идентификатор/КВС) №....., /*попълва се само за недържавни гори*/

I. Схема за добива на дървесина от насаждението

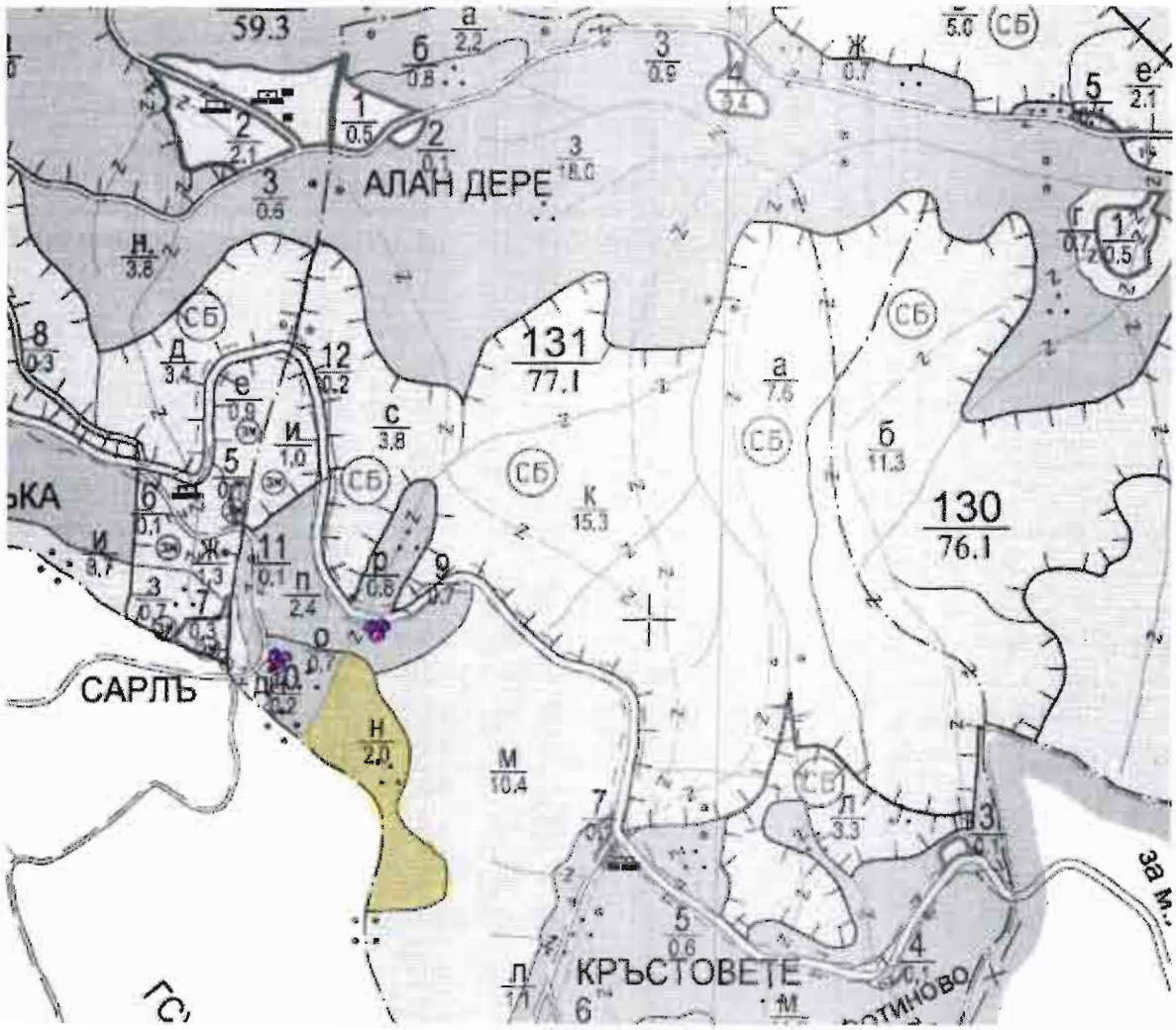

Легенда:

- ± ± ± ± проектирани коларски вр. извозни пътища
- - - - - - - съществуващи извозни пътища
- съществуващ автомобилен път
- технологична просека
- насаждение
- проектирани тракторни вр. извозни пътища
- времен склад
- xxxxxx трасе на въжена линия
- проектиран автомобилен път
- .....

На схемата задължително се нанасят контурите на насаждението/имота, съществуващите и проектирани временни горски пътища, технологичните просеки, просеките за въжени линии, извозни пътища, временни складове както и връзката им със съществуващата автомобилна пътна мрежа.

II. Характеристика на насаждението

1.Вид на сечта ...комплексна.../ интензивност ..20..%
Втори вид сеч ...../ интензивност .....%
2.Площ на подотдела ...2.0...ха Размер на сечището.....2.0..... ха
3. Състав по план/програма....., действителен.....
5. Запас на 1 ха: с клони.....куб.м/ха , без клони .....куб. м/ха.
6. Среден наклон на терена ...18°.....градуса.
7. Очакван добив от маркираната дървесина .....лежаща маса, куб.м.

дърв. вид / категория	от	бб				дърв. вид / категория	от	бб				
едра	15	—				дребна	5	1				вър-
средна	35	3				дърва	41	5				шина

8.Наличие и характеристика на подраста преди сечта (състав, възраст, средна височина, % на покритие) ...Ст. 9 бо 1 1 Детска.....
.....
9. Средно извозно разстояние ...350м;
10. Други характеристики на насаждението (*токовища, сватбовища, надлесни дървета, сервитути, защитени територии, Натура 2000, защитени видове описани в доклада за гори с висока консервационна стойност, мъртва дървесина, вододайни зони, биологично разнообразие и др.)* ВКС – 1; 1; 4 ВКС-2 ВКС-4.2
.....Изградена пожарна с НАТУРА 2000.....

III. Технологични указания

1. Дървесината в насаждението да се добива при спазване на технологичната схема по т. I
2. Сечта ще се извършва с (моторен трион, ръчно, машини; кастренето на отсечените стъбла се извършва: в сечище, на временен склад) .....Б.М.Т.....
.....
3. Извозът от сечището до временните складове ще се осъществява с...Мъ.ечтаска
.....трелевъчна.....сила.....
на (цели стъбла, дълги/къси секции, сортименти, чипс и др.; с влачене по терена, изцяло натоварени).....На.....
.....дълги.....къси.....сортименти.....
.....
4. Проектирани нови горски автомобилни пътища съгласно Наредба 5 за строителството в горските територии без промяна на предназначението им: дължина .....м. широчина .....м.
5. Изграждане и ремонт на временни извозни горски пътища:
5.1 Тракторни – допустимо разстояние между тях .....м (не по-малко от 40 м), дължина .....м, широчина 4 м.
5.2 Коларски - разстояние между тях.....м (не по-малко от 40 м), дължина .....м, широчина ... м
6. Просеки за въжени линии: ..... бр.
допустимо разстояние между просеките ..... м., дължина ..... м., широчина ..... м.
7. Направа на технологични просеки .....бр.
допустимо разстояние между тях .....м., дължина .....м., широчина ..... м.
8. Изграждане на нови временни складове (бр., площ в ха) .....не.....
.....не обходимо.....
9. Мерки за опазване на оставащите на корен дървета, подраста, младиняка и почвата
.....Повдигане.....с.....трелевъчна.....маса.....
10. Начини за почистване на сечището .....на.....мъдтъкът.....
11. Други указания: .....Да.....се.....отназват.....ЗГ.....
.....и.....ЗЛ.....
Да се изнасят битовите отпадъци от сечището извън горските територии на определените за това места.
12. Всички операции по подготвителните и основните работи да се извършват съгласно изискванията на Правилника за здравословни и безопасни условия на труд в горите и правилата за противопожарна безопасност в горите.

ЗАПОЗНАТ с технологичния план: ...../попълва се след издаването на позволителното за сеч/
Лицето по чл. 108, ал. 2 от ЗГ, на което е издадено позволително за сеч № .....
.....
/ трите имена, подпис, дата - /
№ и дата на удостоверението за упражняване на лесовъдска практика: .....

Образец по чл. 53, ал. 6 от НСГ

Изготвил: инж. Мурад Мурад
/име, фамилия,/ подпис: .....
дата: 01.10.18 г.,
№ и дата на удостоверението за упражняване на лесовъдска практика: № 15882/23.02.2012 г.

Одобрил: Директор инж. Пламен Джуканов
име, фамилия,/ подпис: .....
дата: 06.11.18 г.,
№ и дата на удостоверението за упражняване на лесовъдска практика: № 496/26.03.2012 г.

ТЕХНОЛОГИЧЕН ПЛАН № 1

За добив на дървесина от отдел 135 подотдел Ж
На ТП ~~ДГС~~/ДЛС Борово /*попълва се само за държавни гори*/
Община Батак; Землище с. Фотиново;
имот с (кадастрален идентификатор/КВС) №....., /*попълва се само за недържавни гори*/

I. Схема за добива на дървесина от насаждението

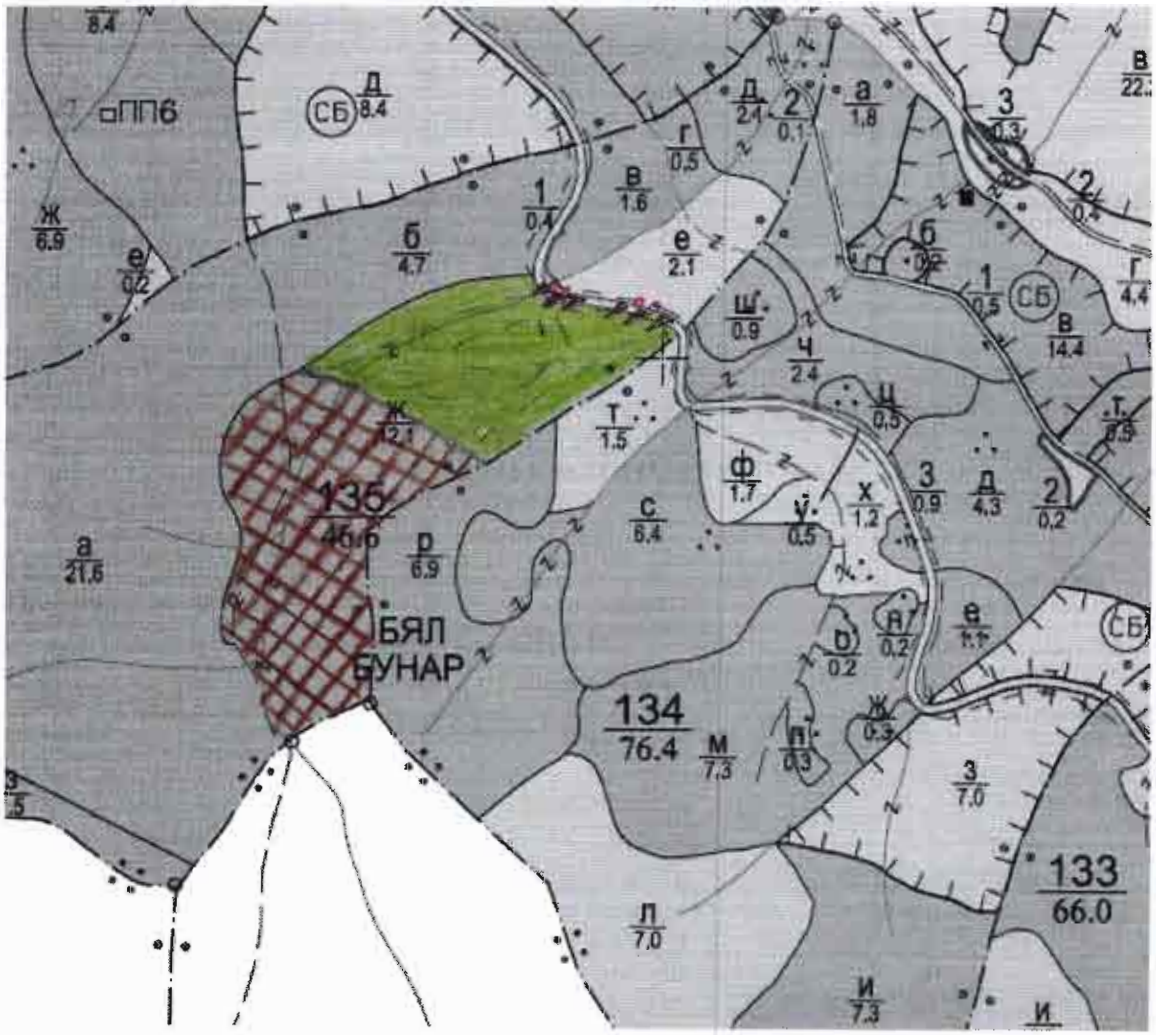

Легенда:

- ±±±± проектирани коларски вр. извозни пътища
- - - - - - - съществуващи извозни пътища
- съществуващ автомобилен път
- технологична просека
- Насаждение
- проектирани тракторни вр. извозни пътища
- временен склад място за смяна на ГСМ и събиране на отпадъците
- xxxxxx трасе на въжена линия
- проектиран автомобилен път
- Немаркирана част

На схемата задължително се нанасят контурите на насаждението/имота, съществуващите и проектирани временни горски пътища, технологичните просеки, просеките за въжени линии, извозни пътища, временни складове както и връзката им със съществуващата автомобилна пътна мрежа.

II. Характеристика на насаждението

1.Вид на сечта ..... Прореждане ...../ интензивност 25 ..%
Втори вид сеч ...../ интензивност .....%
2.Площ на подотдела ..12,1...ха Размер на сечището..... 6,1 ..... ха
3. Състав по план/програма ..см-10....., действителен ..см-9; бб-1; ела.....
5. Запас на 1 ха: с клони.....488....куб.м/ха , без клони .....куб. м/ха.
6. Среден наклон на терена ..31°.....градуса.
7. Очакван добив от маркираната дървесина .....215.....лежаща маса, куб.м.

дърв. вид / категория	см	бб	ела			дърв. вид / категория	см	бб	ела			
едра	95	11	1			дребна	6	—	—			вършина
средна	72	6	—			дърва	20	4	—			

8.Наличие и характеристика на подраста преди сечта (състав, възраст, средна височина, % на покритие) ..см 10 ..семенен ..възраст 15 години ..средно – 0,3 ..
..в участъка ..2 места.....
9. Средно извозно разстояние ..200.....;
10. Други характеристики на насаждението (*токовища, сватбовища, надлесни дървета, сервитути, защитени територии, Натура 2000, защитени видове описани в доклада за гори с висока консервационна стойност, мъртва дървесина, вододайни зони, биологично разнообразие и др.*)
..Гората е в Натура 2000
..На съседното ..поле е ВКС-1.1.4; ВКС-2; ВКС-3; ВКС-4

III. Технологични указания

1. Дървесината в насаждението да се добива при спазване на технологичната схема по т. I
2. Сечта ще се извършва с (моторен трион, ръчно, машини; кастренето на отсечените стъбла се извършва: в сечище, на временен склад) ..с ..моторен ..трион, ..кастренето ..ще ..се ..извършва ..в ..сечището.....
3. Извозът от сечището до временните складове ще се осъществява с ..конски ..впрегатна ..сила ..на ..къси ..сечища ..и ..сравнително ..гора..
на (цели стъбла, дълги/къси секции, сортименти, чипс и др.; с влачене по терена, изцяло натоварени).....
..влачене ..по ..терена.....
.....
4. Проектирани нови горски автомобилни пътища съгласно Наредба 5 за строителството в горските територии без промяна на предназначението им: дължина .....м. широчина .....м.
5. Изграждане и ремонт на временни извозни горски пътища:
5.1 Тракторни – допустимо разстояние между тях .....м (не по-малко от 40 м), дължина ...м, широчина 4 м.
5.2 Коларски - разстояние между тях.....м (не по-малко от 40 м), дължина ....м, широчина .. м
6. Просеки за въжени линии: ...... бр.
допустимо разстояние между просеките ..... м., дължина ..... м., широчина ..... м.
7. Направа на технологични просеки .....бр.
допустимо разстояние между тях .....м., дължина .....м., широчина ..... м.
8. Изграждане на нови временни складове (бр., площ в ха) ..Не ..е ..необходимо ..да ..се ..изграждат ..допълнителни ..временни ..складове
9. Мерки за опазване на оставащите на корен дървета, подраста, младиняка и почвата ..Повалените ..и ..изваждани ..дървета ..ще ..бъдат ..обезкорени
10. Начини за почистване на сечището ..Събирането ..на ..отпадъците ..на ..купчини
11. Други указания: ..Да ..не ..се ..замърсяват ..канавки ..и ..водни ..огледала ..с ..образувани ..материали ..при ..сечта ..и ..извозът.
Да се изнасят битовите отпадъци от сечището извън горските територии на определените за това места.
12. Всички операции по подготвителните и основните работи да се извършват съгласно изискванията на Правилника за здравословни и безопасни условия на труд в горите и правилата за противопожарна безопасност в горите.

ЗАПОЗНАТ с технологичния план: ..не е...../попълва се след издаването на позволителното за сеч/
Лицето по чл. 108, ал. 2 от ЗГ, на което е издадено позволително за сеч № .....
.....
/ трите имена, подпис, дата - /
№ и дата на удостоверението за упражняване на лесовъдска практика: .....